

# SEZIONE TIPO "D"

Sezione 4 (tipo C) km 6+620



Sezione 5 (tipo D) km 6+875



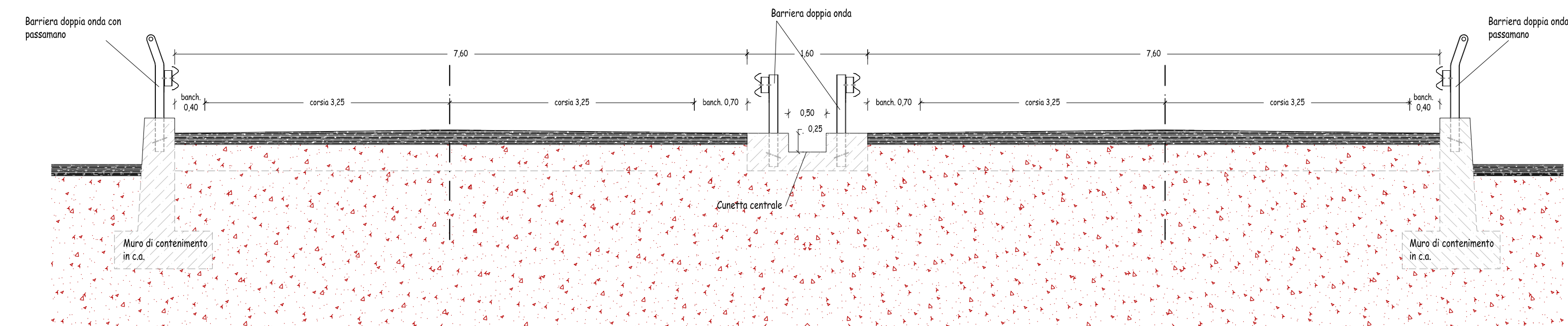
Sezione 9 (tipo D) km 7+460



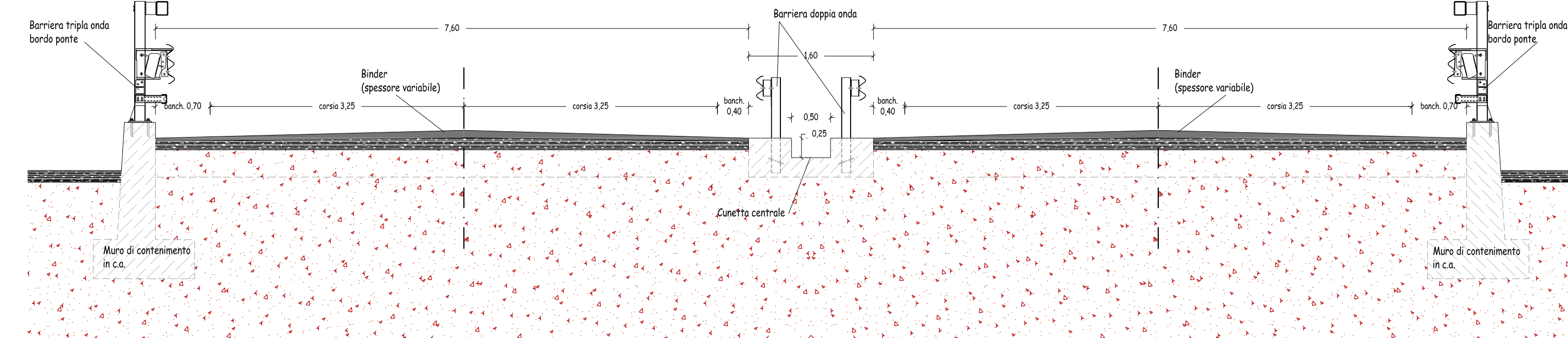
Sezione 10 (tipo D) km 7+720



Stato di fatto



Stato di progetto

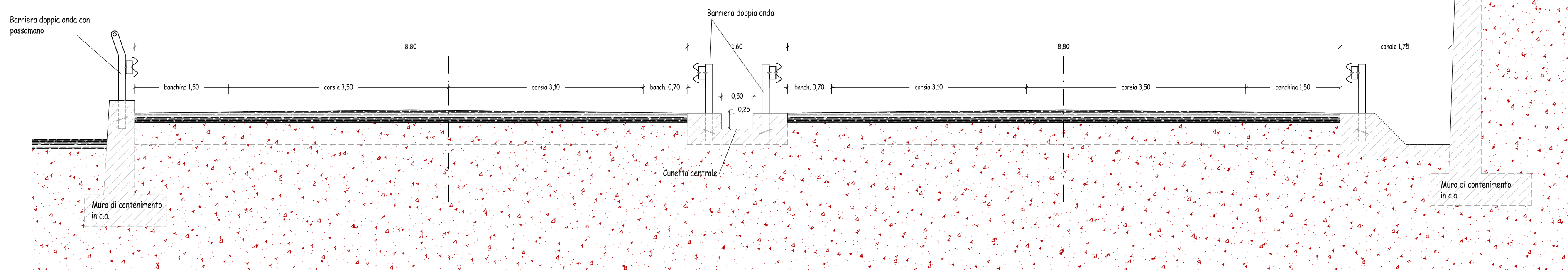


# SEZIONE TIPO "E"

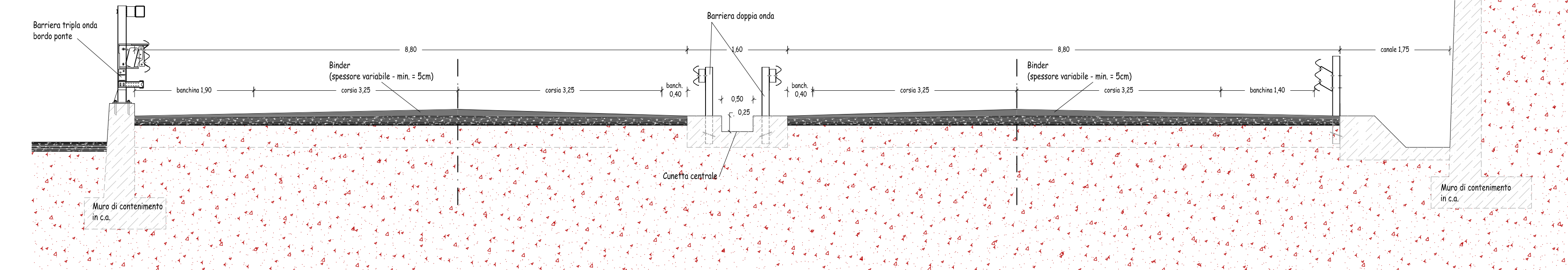
Sezione 7 (tipo E) km 7+300



Stato di fatto



Stato di progetto

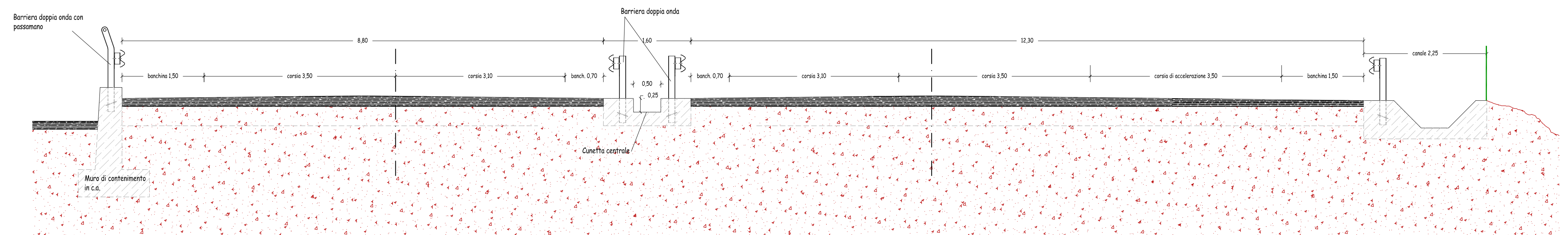


# SEZIONE TIPO "F"

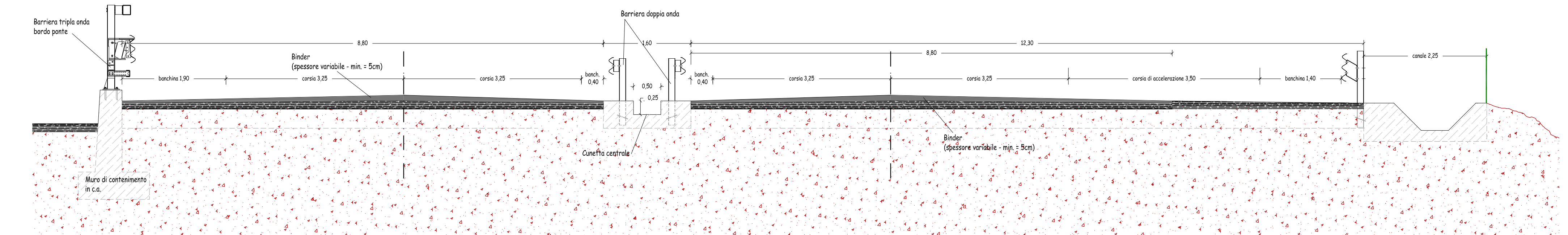
Sezione 8 (tipo F) km 7+360



Stato di fatto



Stato di progetto



ASSESSORATO REGIONALE  
DELLE ATTIVITÀ PRODUTTIVE

irsap  
Istituto Regionale per lo Sviluppo delle Attività Produttive

**INTERVENTO DI RIQUALIFICAZIONE E MESSA IN SICUREZZA STRADE DELL'AGGLOMERATO INDUSTRIALE DI MODICA - POZZALLO**  
(cod. RG 007)

Elaborato approvato in sede di verifica preliminare ex art. 26 del D.Lgs. 50/2016 e s.m.i. con verbale del 05 OTT 2017

VERIFICATORE:  
Ing. P. Masciopoli  
Arch. L. Travenca  
Geom. G. Chiantera

PROGETTISTI:  
Ing. G. Di Giovanni  
Geom. R. Massari  
Geom. V. Ottaviano

VISTO:  
Ing. G. Cicero

**PROGETTO ESECUTIVO**

Scala del disegno: 1:50  
Data: 22 LUG. 2014  
Revisione: 07 LUG. 2017  
Fascia n°: **D.6**

Sezioni D, E e F  
stato di fatto e di progetto

IL RESPONSABILE UNICO DEL PROCEDIMENTO  
geom. Giuseppe Cicero

PROGETTISTI:  
geom. Vincenzo Ottaviano  
geom. Rosario Massari