











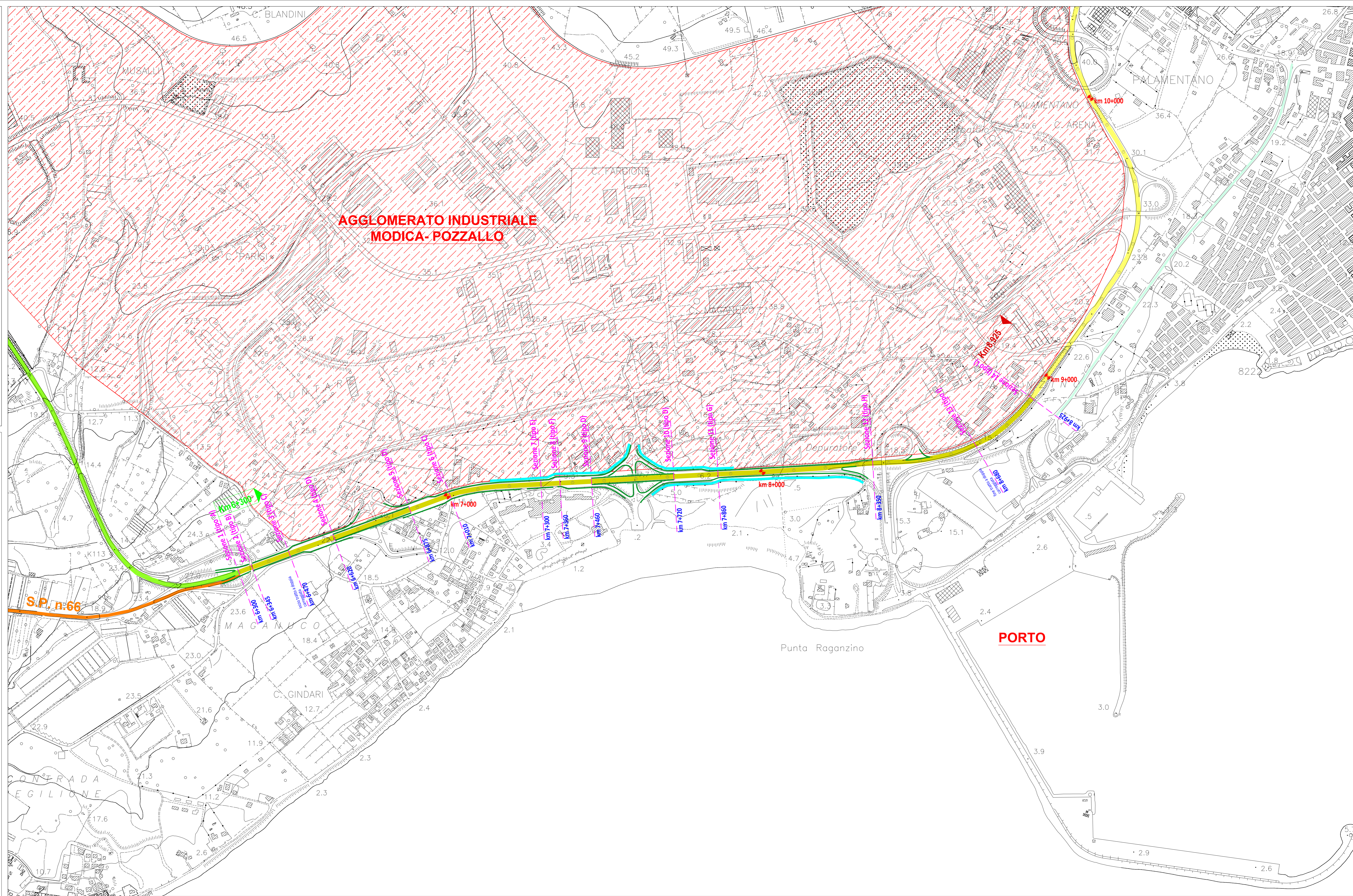


LEGENDA

-  Strada ASI oggetto dei lavori
-  Strade Provinciali
-  Strada Statale n. 194
-  Strada di competenza comunale - ex S.P.
-  Km 0,000 Inizio tratto d'intervento
-  Km 0,000 Fine tratto d'intervento
-  km 0+000 Progressiva chilometrica
-  Progressiva ettometrica
-  Barriera metallica esistente
-  Barriera metallica esistente (2 nastri sovrapposti)
-  Canale per la raccolta delle acque meteoriche
-  Sezione






INTERVENTO DI RIQUALIFICAZIONE E MESSA IN SICUREZZA STRADE DELL'AGGLOMERATO INDUSTRIALE DI MODICA - POZZALLO
(cod. RG 007)

Elaborato approvato in sede di verifica preliminare ex art. 26 del D.Lgs. 50/2016 e s.m.i. con verbale del **05.011.2017**

<p>I VERIFICATORI: Ing. P. Minaccioli Arch. L. Travella Geom. G. Distefano</p>	<p>I PROGETTISTI: Ing. G. Diemarzio Geom. R. Massari Geom. V. Ottaviano</p>
<p>VISTO: Il R.U.P. Geom. G. Cicero</p>	

PROGETTO ESECUTIVO

Scala del disegno:	1:5000	Oggetto:
Data:	22 LUG. 2014	<p>Planimetria stato di fatto</p> 
Revisione:	07 LUG. 2017	
Tavola n°:	D.3	IL RESPONSABILE UNICO DEL PROCEDIMENTO geom. Giuseppe Cicero