REGIONE SICILIANA

Agglomerato Industriale di Ravanusa- Area del Salso
(Provincia di Agrigento)

OGGETTO: Lavori per la riqualificazione, messa in esercizio e miglioramento funzionale della rete viaria dell'Agglomerato Industriale di Ravanusa - Area del Salso.

PROGETTO ESECUTIVO AGGIORNATO AL 2017

(art. 23 comma 8 D.Lgs 50/16 - Progetto dell'ex Consorzio ASI di Agrigento)

1^ AREA DI INTERVENTO (SVINCOLO) - *Sezioni trasversali*	Elaborato	Data progetto
	TAV.10	
	Scala	Aggiornamento
	1:100	

VISTI E PARERI

Assistenti alla progettazione:
Geom. Andrea Casino Papia
P.I. Gaetano Castronovo

Rilievi e misure:
Adamo Giacomo
Consiglio Girolamo

RUP:
Ing. Salvatore Callari

I Progettisti:
Ing. Pietro Minacapilli
Arch. Luigi Traversa
Geom. Giacomo Distefano

VISTO: Il Responsabile Unico del Procedimento
(Ing. Salvatore Callari)

SEZIONE N.1 - STATO DI FATTO E DI PROGETTO

DISTANZA PARZ. DALLA SEZIONE SEGUENTE	10 ml

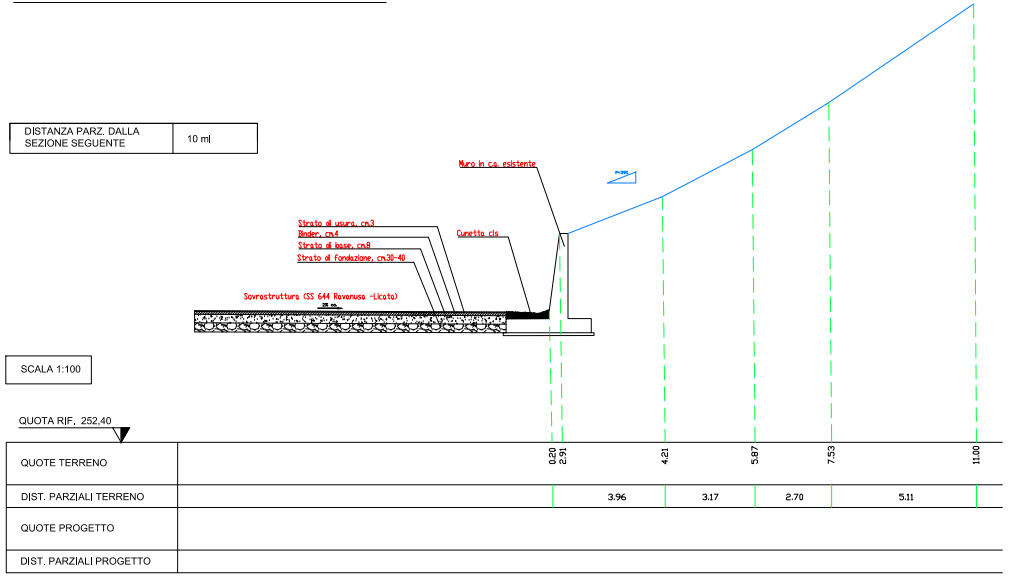
Muro in c.a. esistente
Strato di usura, cm3
Binder, cm4
Strato di base, cm8
Strato di fondazione, cm30-40
Cunetta cls
Sovrastruttura (SS 644 Ravanusa -Licata)
SCALA 1:100
QUOTA RIF. 252,40
QUOTE TERRENO
0.20
2.91
4.21
5.87
7.53
11.00
DIST. PARZIALI TERRENO
3.96
3.17
2.70
5.11
QUOTE PROGETTO
DIST. PARZIALI PROGETTO

SEZIONE N.2 - STATO DI FATTO E DI PROGETTO

DATI DIMENSIONALI	
SCAVO DI SBANCAMENTO	6.70 mq
BASE IN CLS	0,51 mq
GABBIONATA	2,50 mq
RIEMPIMENTI	6.11 mq
DISTANZA PARZ. SEZIONE	10 ml


Gabbioni su due
Muro in c.a. esistent
Strato di usura, cm3
Binder, cm4
Strato di base, cm8
Strato di fondazione, cm30-40
Cunetta cls
Sovrastruttura (SS 644 Ravanusa -Licata)
SCALA 1:100
QUOTA RIF. 252,40
QUOTE TERRENO
DIST. PARZIALI TERRENO
QUOTE PROGETTO
DIST. PARZIALI PROGETTO

SEZIONE N.8 - STATO DI FATTO E DI PROGETTO

DATI DIMENSIONALI	
SCAVO DI SBANCAMENTO	3.39 mq
BASE IN CLS	0,51 mq
GABBIONATA	2.50 mq
RIEMPIMENTI	5.93 mq
DISTANZA PARZ. SEZIONE	10 ml

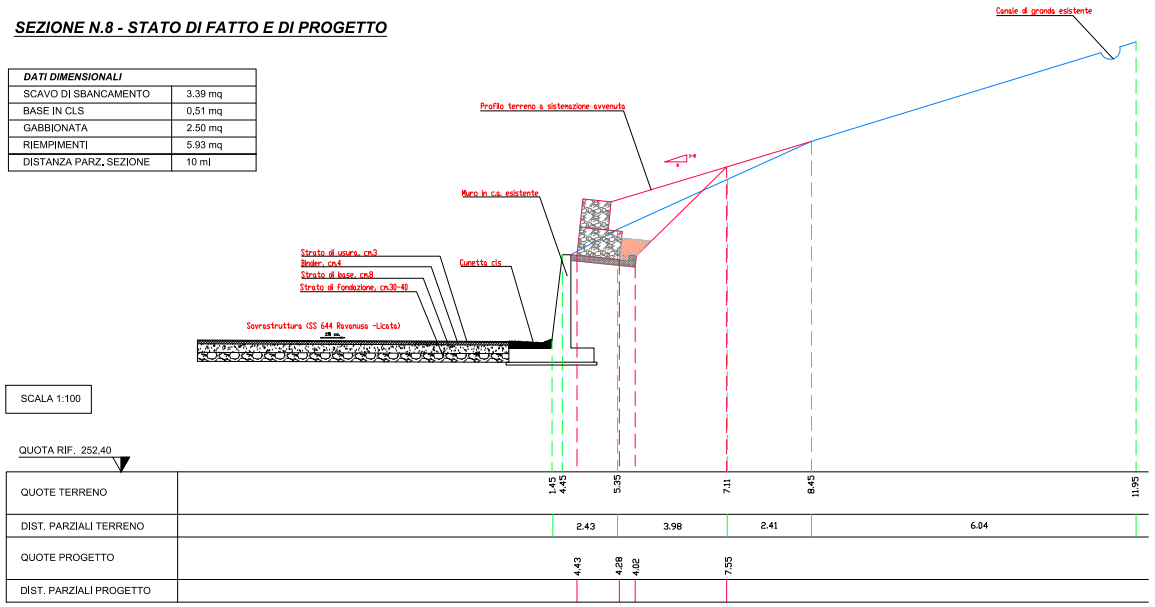
Canale di gronda esistente
Profilo terreno a sistemazione avvenuta
Muro in c.a. esistente
Strato di usura, cm3
Binder, cm4
Strato di base, cm8
Strato di fondazione, cm30-40
Cunetta cls
Sovrastruttura (SS 644 Ravanusa -Licata)
SCALA 1:100
QUOTA RIF. 252,40
QUOTE TERRENO
1.45
4.45
5.35
7.11
8.45
11.95
DIST. PARZIALI TERRENO
2.43
3.98
2.41
6.04
QUOTE PROGETTO
4.43
4.28
4.02
7.55
DIST. PARZIALI PROGETTO

SEZIONE N.9 - STATO DI FATTO E DI PROGETTO

DATI DIMENSIONALI	
SCAVO DI SBANCAMENTO	5.25 mq
BASE IN CLS	0,51 mq
GABBIONATA	2.50 mq
RIEMPIMENTI	5.87 mq
DISTANZA PARZ. SEZIONE	10 ml


Strato di usura, cm3
Binder, cm4
Strato di base, cm8
Strato di fondazione, cm30-40
Sovrastruttura (SS 644 Ravanusa -Licata)
SCALA 1:100
QUOTA RIF. 252,40
QUOTE TERRENO
DIST. PARZIALI TERRENO
QUOTE PROGETTO
DIST. PARZIALI PROGETTO

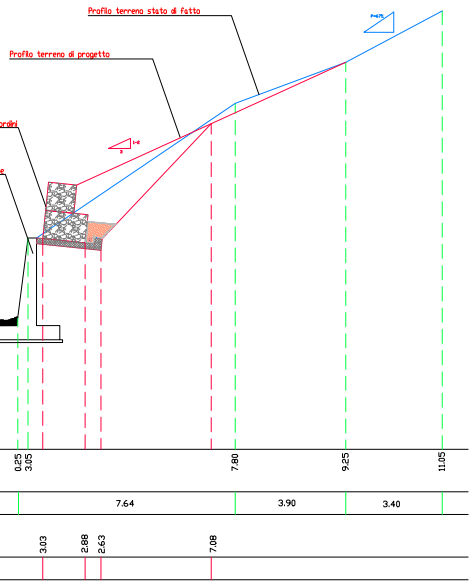
Profilo terreno stato di fatto
Profilo terreno di progetto
ordini
QUOTE TERRENO: 0.25 3.05 7.80 9.25 11.05
DIST. PARZIALI TERRENO: 7.64 3.90 3.40
QUOTE PROGETTO: 3.03 2.88 2.63 7.08

SEZIONE N.3 - STATO DI FATTO E DI PROGETTO

DATI DIMENSIONALI	
SCAVO DI SBANCAMENTO	8.62 mq
BASE IN CLS	0,51 mq
GABBIONATA	2.50 mq
RIEMPIMENTI	5.83 mq
DISTANZA PARZ. SEZIONE	10 ml

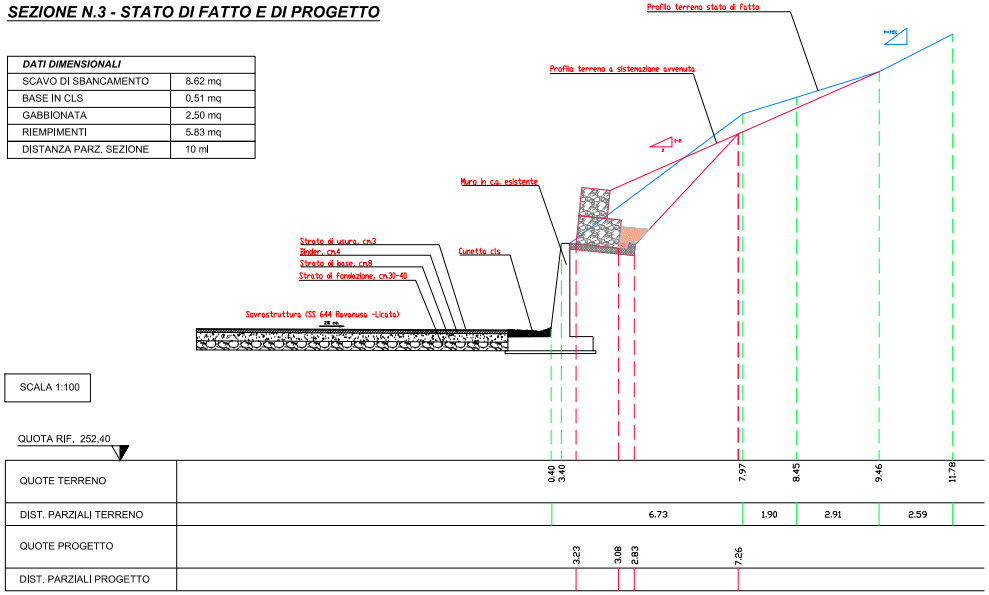
Profilo terreno stato di fatto
Profilo terreno a sistemazione avvenuta
Muro in c.a. esistente
Strato di usura, cm3
Binder, cm4
Strato di base, cm8
Strato di fondazione, cm30-40
Cunetta cls
Sovrastruttura (SS 644 Ravanusa -Licata)
SCALA 1:100
QUOTA RIF. 252,40
QUOTE TERRENO: 0.40 3.40 7.97 8.45 9.46 11.78
DIST. PARZIALI TERRENO: 6.73 1.90 2.91 2.59
QUOTE PROGETTO: 3.23 3.08 2.83 7.26
DIST. PARZIALI PROGETTO

SEZIONE N.4 - STATO DI FATTO E DI PROGETTO

DATI DIMENSIONALI	
SCAVO DI SBANCAMENTO	7.20 mq
BASE IN CLS	0.51 mq
GABBIONATA	2.50 mq
RIEMPIMENTI	5.63 mq
DISTANZA PARZ. SEZIONE	10 ml


Strato di usura, cm3
Binder, cm4
Strato di base, cm8
SCALA 1:100
QUOTA RIF. 252,40
QUOTE TERRENO
DIST. PARZIALI TERRENO
QUOTE PROGETTO
DIST. PARZIALI PROGETTO

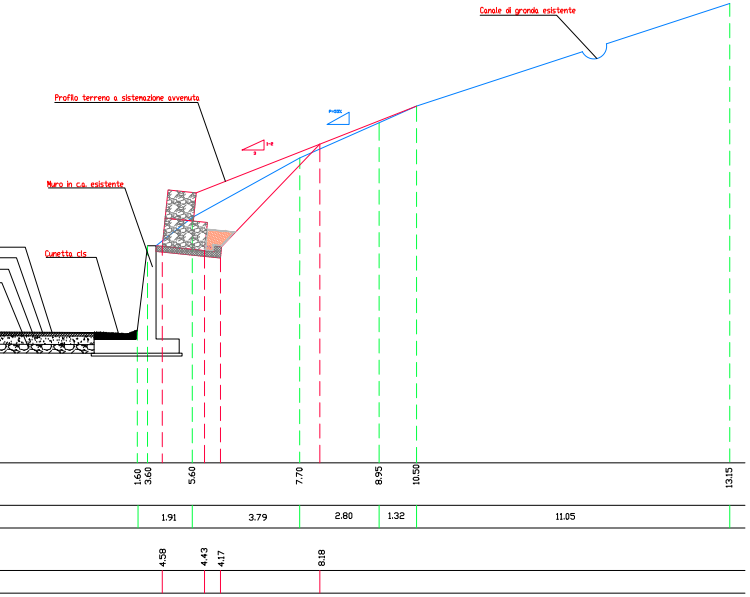
Canale di gronda esistente
Profilo terreno a sistemazione avvenuta
Muro in c.a. esistente
Cunetta cls
QUOTE TERRENO: 1.60 3.60 5.60 7.70 8.95 10.50 13.15
DIST. PARZIALI TERRENO: 1.91 3.79 2.80 1.32 11.05
QUOTE PROGETTO: 4.58 4.43 4.17 8.18

SEZIONE N.10 - STATO DI FATTO E DI PROGETTO

DATI DIMENSIONALI	
SCAVO DI SBANCAMENTO	2.50 mq
BASE IN CLS	0,51 mq
GABBIONATA	2.50 mq
RIEMPIMENTI	6.53 mq
DISTANZA PARZ. SEZIONE	5 ml

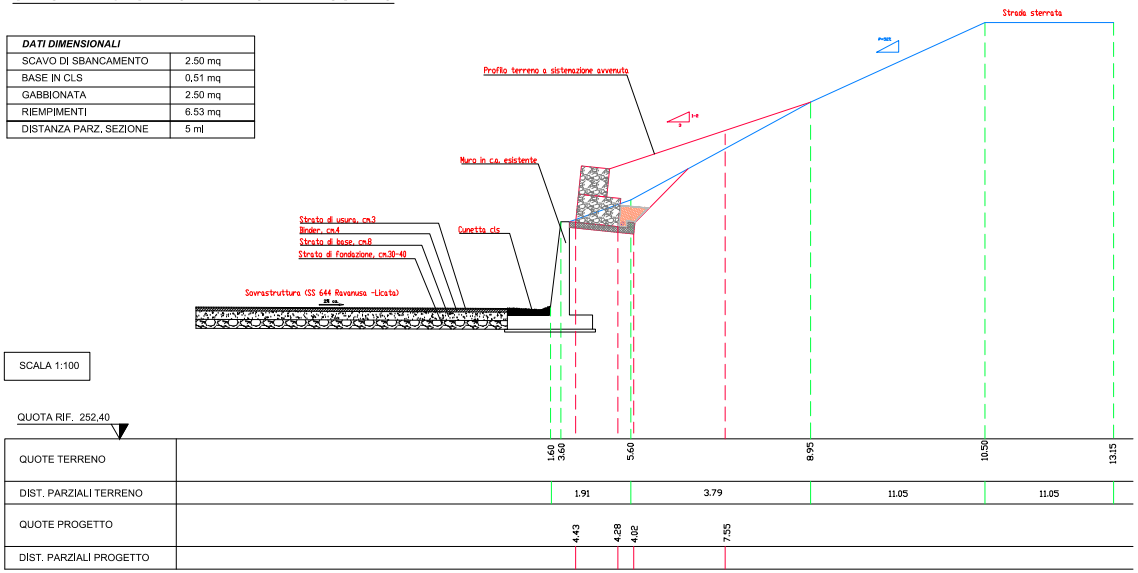
Strada sterrata
Profilo terreno a sistemazione avvenuta
Muro in c.a. esistente
Strato di usura, cm3
Binder, cm4
Strato di base, cm8
Strato di fondazione, cm30-40
Cunetta cls
Sovrastruttura (SS 644 Ravanusa -Licata)
SCALA 1:100
QUOTA RIF. 252,40
QUOTE TERRENO: 1.60 3.60 5.60 8.95 10.50 13.15
DIST. PARZIALI TERRENO: 1.91 3.79 11.05 11.05
QUOTE PROGETTO: 4.43 4.28 4.02 7.55
DIST. PARZIALI PROGETTO

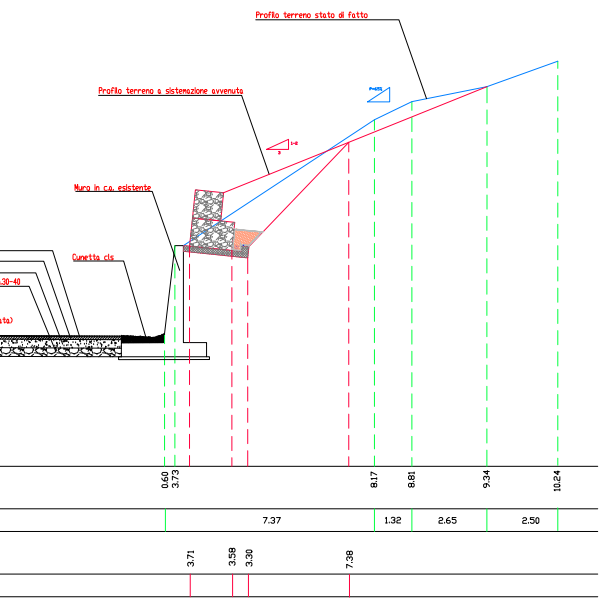
Profilo terreno stato di fatto
Profilo terreno a sistemazione avvenuta
Muro in c.a. esistente
Cunetta cls
.30-40
ta)
0.60
3.73
8.17
8.81
9.34
10.24
7.37
1.32
2.65
2.50
3.71
3.58
3.30
7.38

SEZIONE N.5 - STATO DI FATTO E DI PROGETTO

DATI DIMENSIONALI	
SCAVO DI SBANCAMENTO	5.75 mq
BASE IN CLS	0.51 mq
GABBIONATA	2.50 mq
RIEMPIMENTI	6.45 mq
DISTANZA PARZ. SEZIONE	10 ml

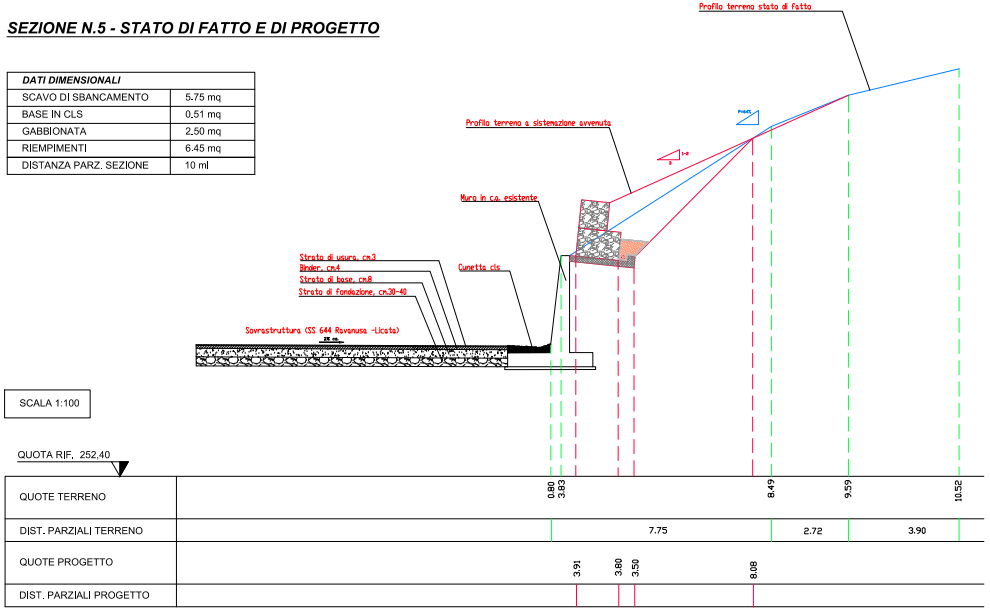
Profilo terreno stato di fatto
Profilo terreno a sistemazione avvenuta
Muro in c.a. esistente
Strato di usura, cm.3
Binder, cm.4
Strato di base, cm.8
Strato di fondazione, cm.30-40
Cunetta cls
Sovrastruttura (SS 644 Ravanusa -Licata)
SCALA 1:100
QUOTA RIF. 252,40
QUOTE TERRENO
DIST. PARZIALI TERRENO
QUOTE PROGETTO
DIST. PARZIALI PROGETTO
0.80
3.83
8.49
9.59
10.52
7.75
2.72
3.90
3.91
3.80
3.50
8.08

SEZIONE N.6 - STATO DI FATTO E DI PROGETTO

DATI DIMENSIONALI	
SCAVO DI SBANCAMENTO	3.65 mq
BASE IN CLS	0.51 mq
GABBIONATA	2.50 mq
RIEMPIMENTI	6.40 mq
DISTANZA PARZ. SEZIONE	10 ml


Strato di usura, cm.3
Binder, cm.4
Strato di base, cm.8
Strato di fondazione, cm.30-40
Sovrastruttura (SS 644 Ravanusa -Licata)
SCALA 1:100
QUOTA RIF. 252,40
QUOTE TERRENO
DIST. PARZIALI TERRENO
QUOTE PROGETTO
DIST. PARZIALI PROGETTO

SEZIONE N.10bis - STATO DI FATTO E DI PROGETTO

DATI DIMENSIONALI	
SCAVO DI SBANCAMENTO	0.63 mq
BASE IN CLS	0.30 mq
GABBIONATA	2.00 mq
RIEMPIMENTI	0.51 mq
DISTANZA PARZ. SEZIONE	5 ml

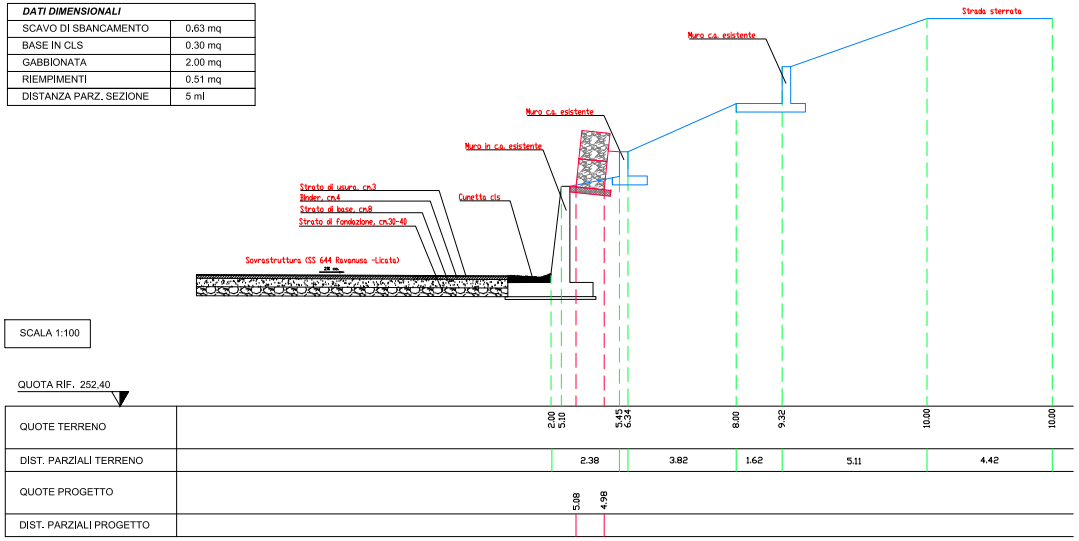
Strada sterrata
Muro c.a. esistente
Muro c.a. esistente
Muro in c.a. esistente
Strato di usura, cm.3
Binder, cm.4
Strato di base, cm.8
Strato di fondazione, cm.30-40
Cunetta cls
Sovrastruttura (SS 644 Ravanusa -Licata)
SCALA 1:100
QUOTA RIF. 252,40
QUOTE TERRENO
DIST. PARZIALI TERRENO
QUOTE PROGETTO
DIST. PARZIALI PROGETTO
2.00
5.10
5.45
6.34
8.00
9.32
10.00
10.00
2.38
3.82
1.62
5.11
4.42
5.08
4.98

SEZIONE N.11 - STATO DI FATTO E DI PROGETTO

DATI DIMENSIONALI	
SCAVO DI SBANCAMENTO	0.92 mq
BASE IN CLS	0,30 mq
GABBIONATA	2.00 mq
RIEMPIMENTI	2.08 mq
DISTANZA PARZ. SEZIONE	10 ml

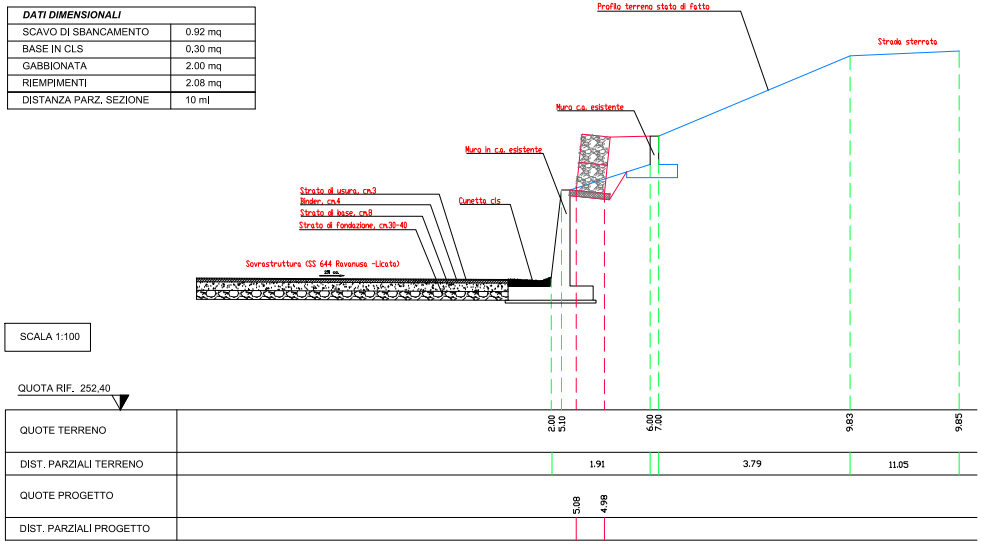
Profilo terreno stato di fatto
Strada sterrata
Muro c.a. esistente
Muro in c.a. esistente
Strato di usura, cm.3
Binder, cm.4
Strato di base, cm.8
Strato di fondazione, cm.30-40
Cunetta cls
Sovrastruttura (SS 644 Ravanusa -Licata)
SCALA 1:100
QUOTA RIF. 252,40
QUOTE TERRENO
DIST. PARZIALI TERRENO
QUOTE PROGETTO
DIST. PARZIALI PROGETTO
2.00
5.10
6.00
7.00
9.83
9.85
1.91
3.79
11.05
5.08
4.98

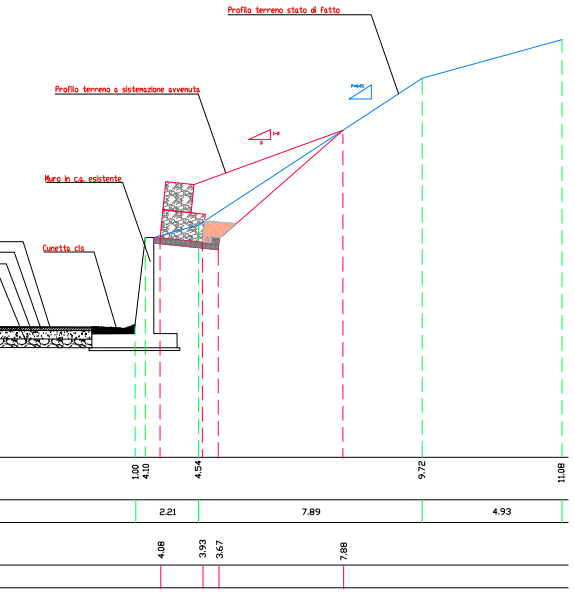
Profilo terreno stato di fatto
Profilo terreno a sistemazione avvenuta
Muro in c.a. esistente
Cunetta cls
1.00
4.10
4.54
9.72
11.08
2.21
7.89
4.93
4.08
3.93
3.67
7.88

SEZIONE N.7 - STATO DI FATTO E DI PROGETTO

DATI DIMENSIONALI	
SCAVO DI SBANCAMENTO	1.70 mq
BASE IN CLS	0,51 mq
GABBIONATA	2,50 mq
RIEMPIMENTI	5.40 mq
DISTANZA PARZ. SEZIONE	10 ml

SCALA 1:100

QUOTA RIF. 252,40

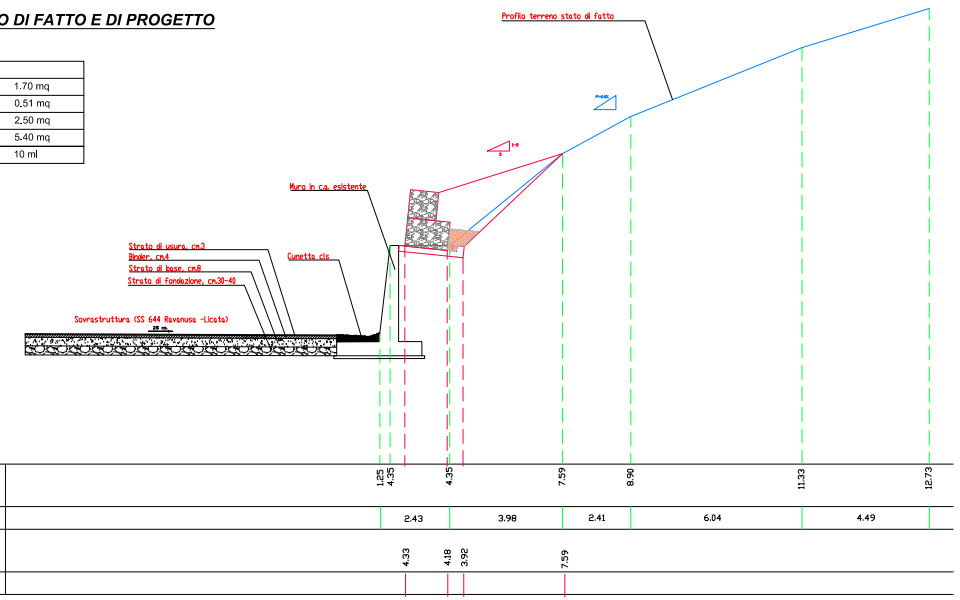
Profilo terreno stato di fatto
Muro in c.a. esistente
Strato di usura, cm.3
Binder, cm.4
Strato di base, cm.8
Strato di fondazione, cm.30-40
Cunetta cls
Sovrastruttura (SS 644 Ravanusa -Licata)
QUOTE TERRENO
DIST. PARZIALI TERRENO
QUOTE PROGETTO
DIST. PARZIALI PROGETTO
1.25
4.35
4.35
7.59
8.90
11.33
12.73
2.43
3.98
2.41
6.04
4.49
4.33
4.18
3.92
7.59

SEZIONE N.12 - STATO DI FATTO E DI PROGETTO

DATI DIMENSIONALI	
SCAVO DI SBANCAMENTO	0.57 mq
BASE IN CLS	0,30 mq
GABBIONATA	1.00 mq
RIEMPIMENTI	1.28 mq
DISTANZA PARZ. SEZIONE	10 ml

SCALA 1:100

QUOTA RIF. 252,40

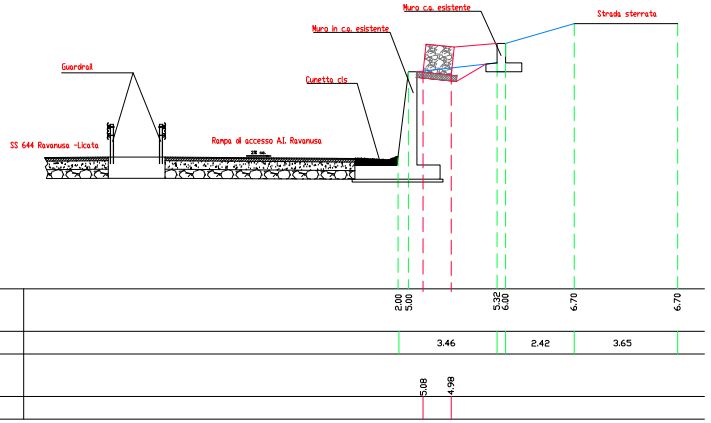
Muro c.a. esistente
Strada sterrata
Muro in c.a. esistente
Guardrail
Cunetta cls
SS 644 Ravanusa -Licata
Rampa di accesso A.I. Ravanusa
QUOTE TERRENO
DIST. PARZIALI TERRENO
QUOTE PROGETTO
DIST. PARZIALI PROGETTO
2.00
5.00
5.32
6.00
6.70
6.70
3.46
2.42
3.65
5.08
4.98

SEZIONE N.13 - STATO DI FATTO E DI PROGETTO

DATI DIMENSIONALI	
SCAVO DI SBANCAMENTO	1.19 mq
BASE IN CLS	0,30 mq
GABBIONATA	1.00 mq
RIEMPIMENTI	0.50 mq
DISTANZA PARZ. SEZIONE	10 ml

SCALA 1:100

QUOTA RIF. 252,40

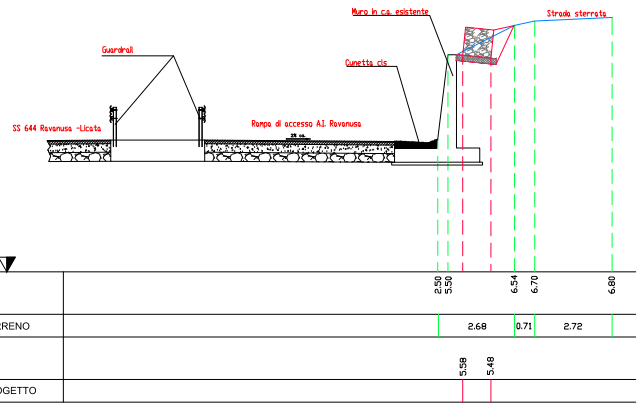
Muro in c.a. esistente
Strada sterrata
Guardrail
Cunetta cls
SS 644 Ravanusa -Licata
Rampa di accesso A.I. Ravanusa
QUOTE TERRENO
DIST. PARZIALI TERRENO
QUOTE PROGETTO
DIST. PARZIALI PROGETTO
2.50
5.50
6.54
6.70
6.80
2.68
0.71
2.72
5.58
5.48

SEZIONE N.14 - STATO DI FATTO E DI PROGETTO

SCALA 1:100

QUOTA RIF. 252,40

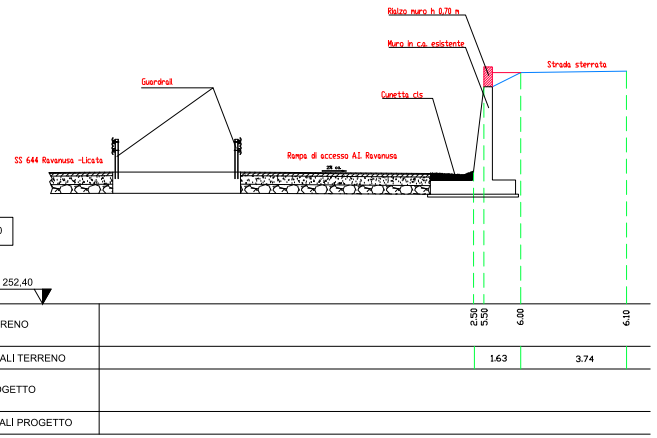
Rialzo muro h 0.70 m
Muro in c.a. esistente
Strada sterrata
Guardrail
Cunetta cls
SS 644 Ravanusa -Licata
Rampa di accesso A.I. Ravanusa
QUOTE TERRENO
DIST. PARZIALI TERRENO
QUOTE PROGETTO
DIST. PARZIALI PROGETTO
2.50
5.50
6.00
6.10
1.63
3.74