













**LEGENDA:**

-  Area destinata agli insediamenti "grandi industrie"
-  Area destinata agli insediamenti artigianali (piccole e medie industrie)
-  Area destinata alle attività estrattive
-  Zone F (servizi generali)
-  Area portuali
-  Trattamento rifiuti
-  Trattamento acque
-  Fascio tubiero
-  Vincolo di rispetto stradale
-  Vincolo di protezione ambientale
-  Riserva naturale
-  Vincolo Ferroviario

Elaborato conforme al Decr. Dir. A.R.T.A. n° 621/DRU del 26/05/2006

Sostituisce l'elaborato approvato con Decr. Dir. A.R.T.A. n° 582/DRU del 13/11/2001

**CONSORZIO A.S.I. SIRACUSA**

**PIANO REGOLATORE GENERALE PER LA ZONA SUD DELL'AREA DI SVILUPPO INDUSTRIALE DELLA SICILIA ORIENTALE**  
 APPROVATO CON DECR. DIR. A.R.T.A. N° 582/DRU DEL 13/11/2001

PROGETTO DI AGGIORNAMENTO DEL P.R.G.

TAV. N. 10c  
 ZONIZZAZIONE FASCIA SUD  
 Scala 1:10.000

DATA: 11 NOV. 2006  
 IL PROGETTISTA: Ing. Carmelo Cusmano

