




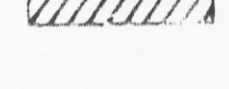








LEGENDA:

-  Area destinata agli insediamenti grandi industrie
-  Area destinata agli insediamenti artigianali (piccole e medie industrie)
-  Area destinata alle attività estrattive
-  Zone F (servizi generali)
-  Area portuali
-  Trattamento rifiuti
-  Trattamento acque
-  Fascia tubiera
-  Vincolo di rispetto stradale
-  Vincolo di protezione ambientale
-  Riserva naturale
-  Vincolo Ferroviario

* AREA "C3" STRALCIATA DAL PIANO IN SENSI DEL DECR. DIR. A.R.T.A. n° 621/DRU DEL 26/05/2006

SOSTITUISCE L'ELABORATO APPROVATO CON DECRETI DIR. A.R.T.A. N° 582/DRU DEL 13/11/2001

Elaborato modificato in conformità al Decr. Dir. A.R.T.A. n° 621/DRU del 26/05/2006

CONSORZIO A.S.I. SIRACUSA

PIANO REGOLATORE GENERALE PER LA ZONA SUD DELL'AREA DI SVILUPPO INDUSTRIALE DELLA SICILIA ORIENTALE APPROVATO CON DECR. DIR. A.R.T.A. N. 621/DRU DEL 13/11/2001

PROGETTO DI AGGIORNAMENTO DEL P.R.G.

TAV. N. 10b

ZONIZZAZIONE FASCIA CENTRALE Scala 1:10.000

DATA

IL PROGETTISTA Ing. Carmelo Cusmano

110V.2006

