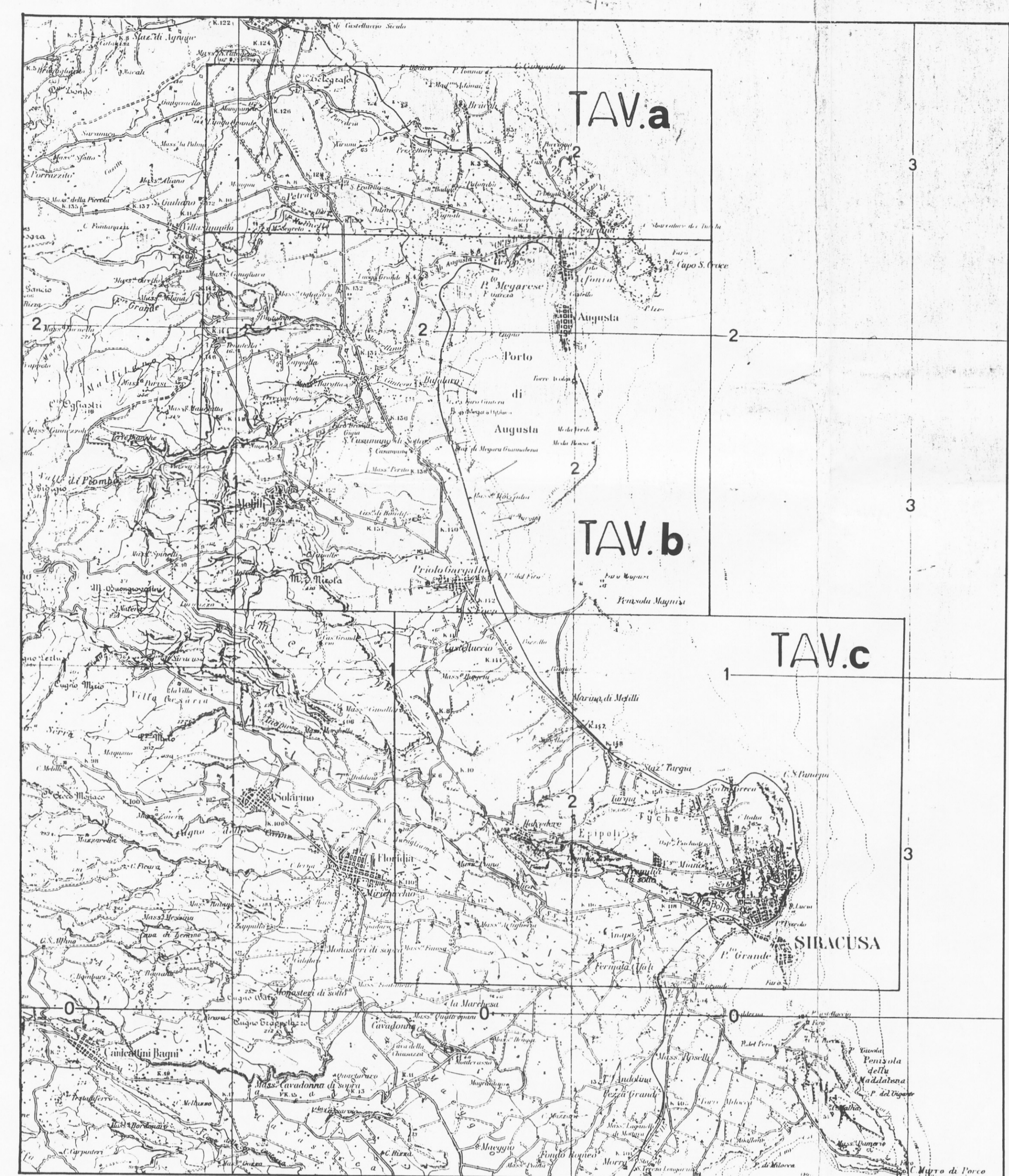
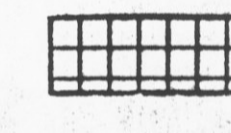













* AREA DI AMPLIAMENTO CAVE "E2" STRALCATA
 DAL PIANO AI SENSI DEL DECR. DIR. A.R.T.A.
 n° 621/DRU DEL 26/05/2006



LEGENDA:

-  Area destinate agli insediamenti "grandi" industriali
-  Area destinate agli insediamenti artigianali (piccole e medie industrie)
-  Area destinate alle attività estrattive
-  Zone F (servizi generali)
-  Area portuali
-  Trattamento rifiuti
-  Trattamento acque
-  Fascio tubiero
-  Vincolo di rispetto stradale
-  Vincolo di protezione ambientale
-  Riserva naturale
-  Vincolo Ferroviario

SOSTITUISCE L'ELABORATO APPROVATO CON DIR. A.R.T.A. n° 582/DRU DEL 13/11/2001

Elaborato modificato in conformità al Dec. Dir. A.R.T.A. n° 621/DRU del 26/05/2006

**CONSORZIO A.S.I.
 SIRACUSA**

**PIANO REGOLATORE GENERALE PER LA ZONA SUD
 DELL'AREA DI SVILUPPO INDUSTRIALE
 DELLA SICILIA ORIENTALE**
 APPROVATO CON DECR. DIRIG. A.R.T.A. N. 582/DRU DEL 13/11/2001

PROGETTO DI AGGIORNAMENTO DEL P.R.G.

TAV. N. 10a
 ZONIZZAZIONE FASCIA NORD
 Scala 1:10.000

IL PROGETTISTA
 Ing. Carmelo Cusmano

NOV. 2006

