

P.R.G.C.

PIANO REGOLATORE GENERALE CONSORTILE

AREA INDUSTRIALE BAGHERIA:
- DISEGNO DI PIANO - SCALA 1:5.000

ELABORATO N°




D15

PROGETTISTA:Ing. Marcello Ciaccio
Ing. Dario Ticali (collaboratore)
CONSULENZA URBANISTICA:Prof. Arch. Fausto Provenzano
Arch. Paola Mauro (collaboratrice)
STUDI GEOLOGICI:Dott. Paolo Martines
Dott. Vito Brunetto
CONSULENZA TRASPORTISTICA:Ing. Elio Ciralli
STUDI SOCIO-ECONOMICI:Consulting Project s.r.l.
Amm. Unico Arch. Salvatore Russo
Omni Service Engineering s.r.l.
Amm. Unico Ing. Pietro Agnello
CONSULENZA AGRICOLO-FORESTALE: Dott. Girolamo Sala
Il Presidente A.S.I. Palermo:Alessandro Albanese
Il Responsabile del Procedimento:Geom. Ernesto Pulvirenti
Arch. Giuseppe Messina (consulente)


PALERMO NOVEMBRE 2003

LEGENDA



Zone degli insediamenti produttivi

-  D2 - Aree industriali future
-  D4 - Aree destinate agli insediamenti produttivi artigianali
-  D6 - Aree commerciali future



Zone delle attrezzature

-  A2 - Aree per attrezzature future a servizio delle attività produttive



Zone destinate a verde

-  V1 - Verde pubblico attrezzato per lo sport ed il tempo libero
-  V2 - Aree a verde di rispetto e di arredo stradale



Zone a vincoli speciali


-  Perimetro della fascia di rispetto del depuratore
-  Zone a vincolo speciale (Legge 08/08/85 n° 431)

Viabilità e parcheggi

-  Strada di progetto del P.R.G. consortile
-  Area destinata a parcheggio

Simboli funzionali

-  Centro direzionale e dei servizi alle imprese produttive insediate
-  Area destinata al depuratore consortile

 Confine dell'area interessata dal P.R.G. consortile A.S.I.

 Confine di territorio comunale

COMUNE DI BAGHERIA

DISEGNO DI PIANO - SCALA 1:5.000

